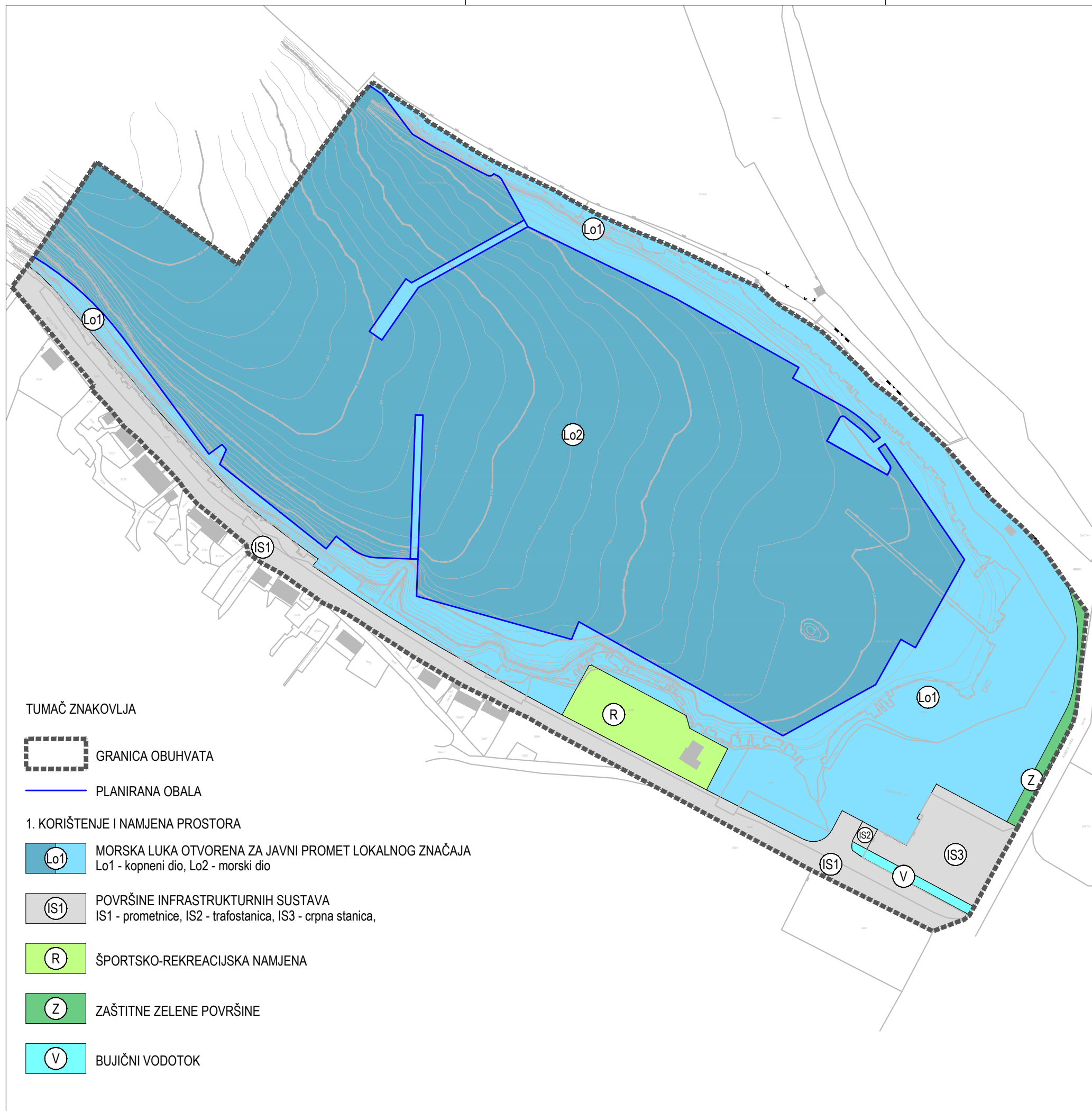
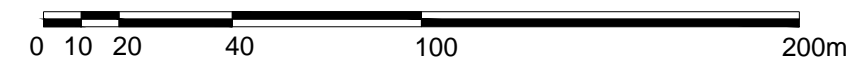
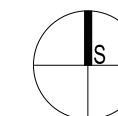




URBANISTIČKI PLAN UREĐENJA UVALE VRNAŽA

1. KORIŠTENJE I NAMJENA POVRŠINA

M 1:1000



TUMAČ ZNAKOVLJA



GRANICA OBUHVATA



PLANIRANA OBALA

1. KORIŠTENJE I NAMJENA PROSTORA

Lo1 MORSKA LUKA OTVORENA ZA JAVNI PROMET LOKALNOG ZNAČAJA
Lo1 - kopneni dio, Lo2 - morski dio

IS1 POVRŠINE INFRASTRUKTURNIH SUSTAVA
IS1 - prometnice, IS2 - trafostanica, IS3 - crpna stanica,

R ŠPORTSKO-REKREACIJSKA NAMJENA

Z ZAŠTITNE ZELENE POVRŠINE

V BUJIČNI VODOTOK

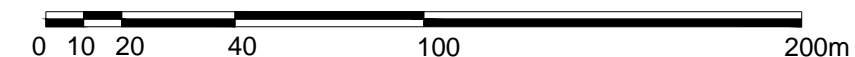
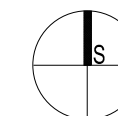
Županija: ŠIBENSKO - KNINSKA ŽUPANIJA	
Grad: GRAD ŠIBENIK	
Naziv prostornog plana: URBANISTIČKI PLAN UREĐENJA UVALE VRNAŽA	
Naziv kartografskog prikaza: KORIŠTENJE I NAMJENA POVRŠINA	
Broj kartografskog prikaza: 1.	Mjerilo kartografskog prikaza: 1 : 2 000
Odluka o izradi plana: Službeni glasnik Grada Šibenika 03/2014, 04/2014	Odluka o donošenju plana: Službeni glasnik Grada Šibenika 05/2015
Objava javne rasprave (datum): Slobodna Dalmacija, od 06.12.2014. www.mgipu.hr, www.sibenik.hr	Javni uvid održan: od: 15.12.2014. do: 15.01.2015.
Pečat tijela odgovornog za provođenje javne rasprave: M.P.	Odgovorna osoba za provođenje javne rasprave: Madlena Roša Dulibić, dipl.inž.arh.
Pravna osoba koja je izradila plan:	aktis projekt d.o.o. za projektiranje, građenje i nadzor 10 000 ZAGREB, ISTARSKA 42
Pečat pravne osobe koja je izradila plan: M.P.	Direktor : Jakov Ahel, dipl.inž.arh.
Odgovorni voditelj izrade plana: M.P.	Jakov Ahel, dipl.inž.arh.
Stručni tim u izradi plana: 1. Jakov Ahel, dipl.inž.arh. 2. Marko Bogadi, mag.ing.arch. 3. Marija Delač Ahel, dipl.inž.građ. 4. Branko Mihalić, dipl.inž.arh. 5. Stjepan Smolčić, mag.ing.arch. 6.	
Pečat gradskog vijeća: M.P.	Predsjednik gradskog vijeća: dr. sc. Ivica Poljičak
Istovjetnost prostornog plana s izvornikom ovjerava:	Pečat nadležnog tijela:



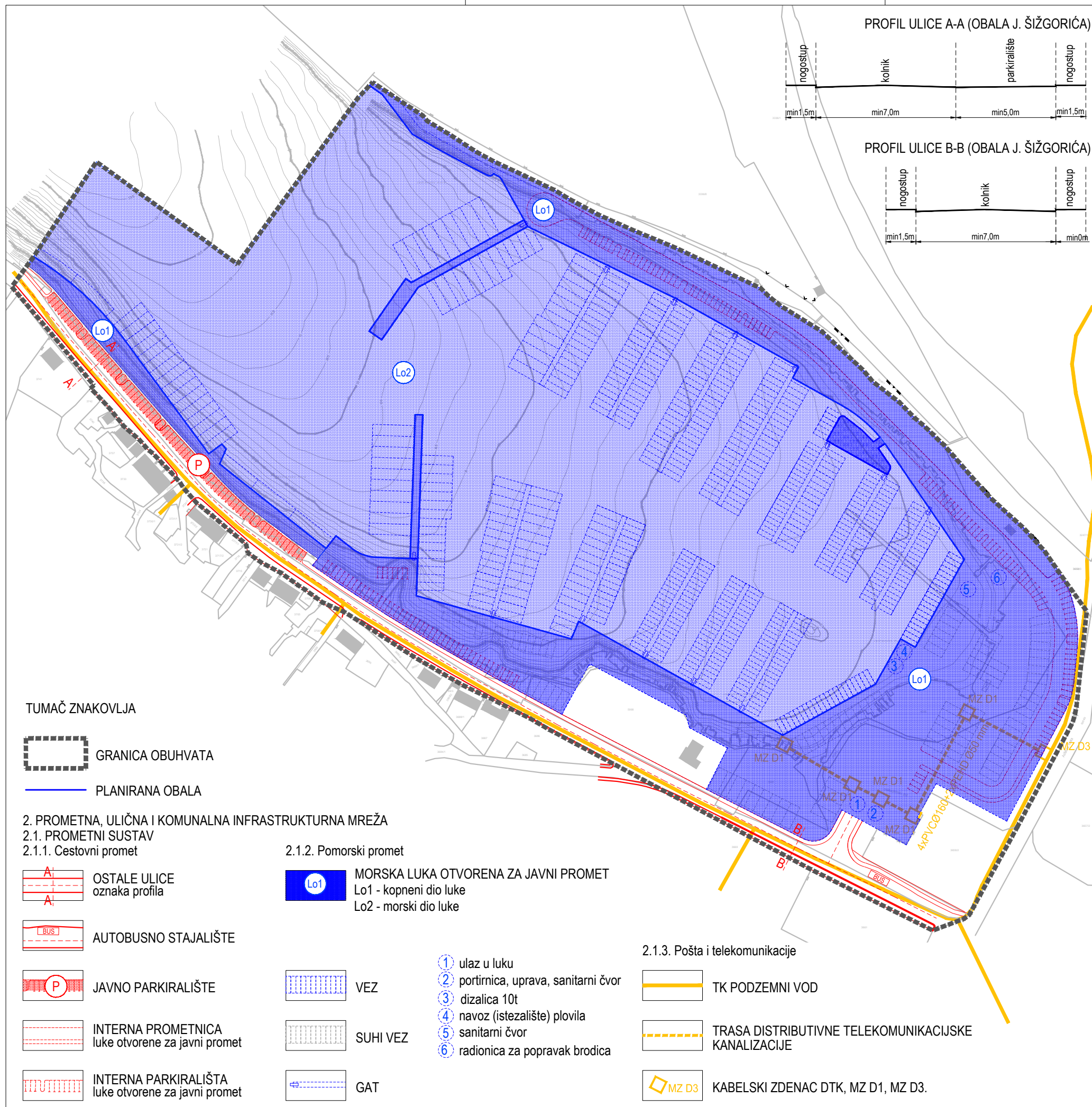
URBANISTIČKI PLAN UREĐENJA UVALE VRNAŽA

2. PROMETNA, ULIČNA I KOMUNALNA INFRASTRUKTURNA MREŽA 2.1. PROMETNI SUSTAV

M 1:1000



Županija:	ŠIBENSKO - KNINSKA ŽUPANIJA	
Grad:	GRAD ŠIBENIK	
Naziv prostornog plana:	URBANISTIČKI PLAN UREĐENJA UVALE VRNAŽA	
Naziv kartografskog prikaza:	PROMETNA, ULIČNA I KOMUNALNA INFRASTRUKTURNA MREŽA - PROMETNI SUSTAV	
Broj kartografskog prikaza	2.1.	Mjerilo kartografskog prikaza 1 : 2 000
Odluka o izradi plana:	Odluka o donošenju plana:	
Službeni glasnik Grada Šibenika 03/2014, 04/2014	Službeni glasnik Grada Šibenika 05/2015	
Objava javne rasprave (datum):	Javni uvid održan:	
Slobodna Dalmacija, od 06.12.2014.	od: 15.12.2014.	
www.mgipu.hr, www.sibenik.hr	do: 15.01.2015.	
Pečat tijela odgovornog za provođenje javne rasprave:	Odgovorna osoba za provođenje javne rasprave:	
M.P.	Madlena Roša Dulbić, dipl.inž.arh.	
Pravna osoba koja je izradila plan:	aktis projekt d.o.o. za projektiranje, građenje i nadzor 10 000 ZAGREB, ISTARSKA 42	
Pečat pravne osobe koja je izradila plan:	M.P. Direktor : Jakov Ahel, dipl.inž.arh.	
Odgovorni voditelj izrade plana:	M.P. Jakov Ahel, dipl.inž.arh.	
Stručni tim u izradi plana:	1. Jakov Ahel, dipl.inž.arh. 2. Marko Bogadi, mag.ing.arch. 3. Marija Delač Ahel, dipl.inž.grad. 4. Branko Mihalić, dipl.inž.arh. 5. Stjepan Smolčić, mag.ing.arch. 6.	
Pečat gradskog vijeća:	Predsjednik gradskog vijeća:	
M.P.	dr. sc. Ivica Poljičak	
Istovjetnost prostornog plana s izvornikom ovjerava:	Pečat nadležnog tijela:	

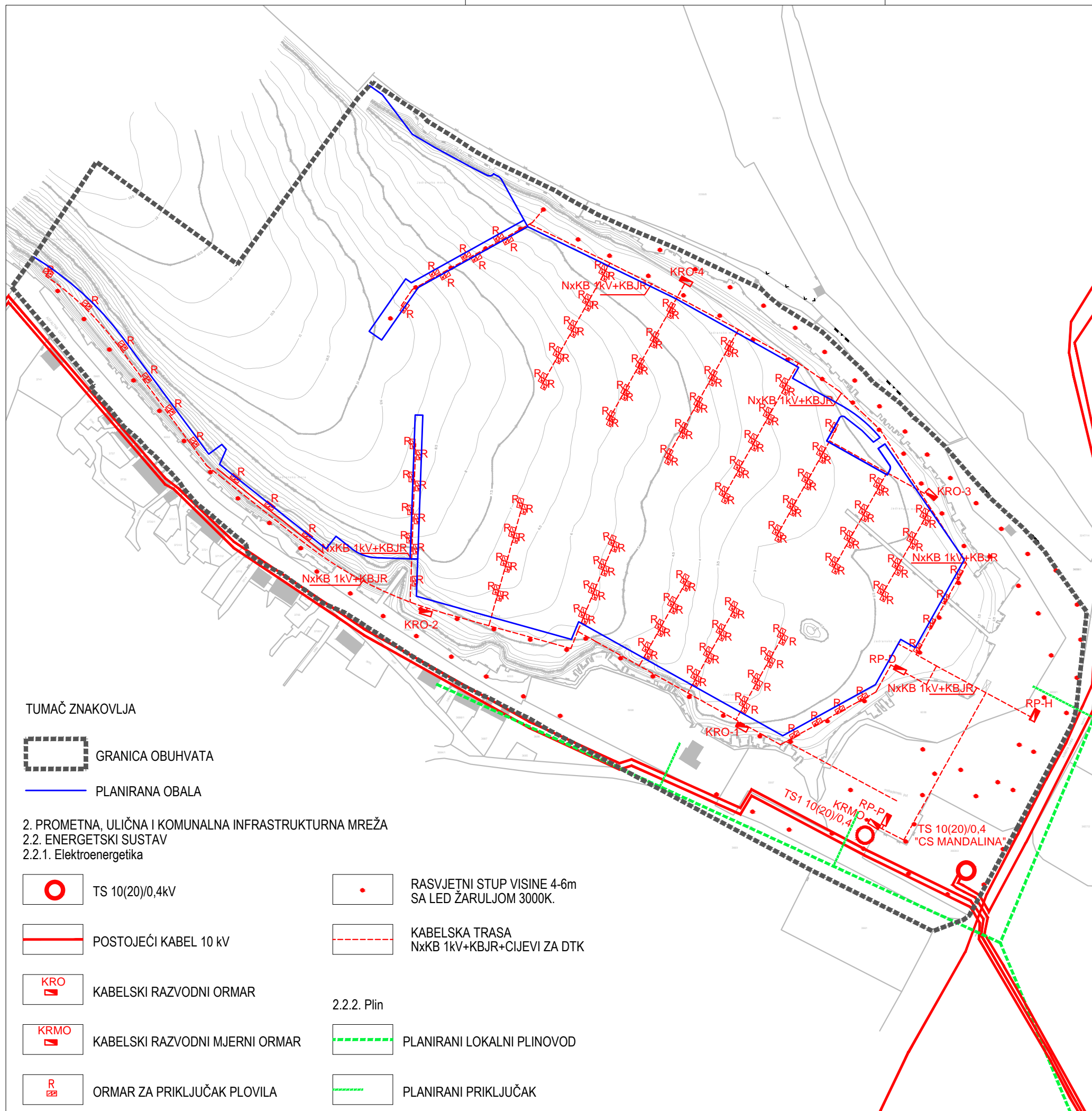
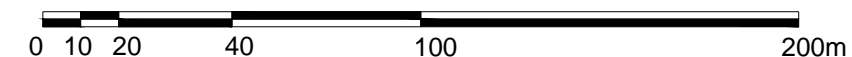
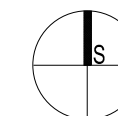




URBANISTIČKI PLAN UREĐENJA UVALE VRNAŽA

2. PROMETNA, ULIČNA I KOMUNALNA INFRASTRUKTURNA MREŽA 2.2. ENERGETSKI SUSTAV

M 1:1000



TUMAČ ZNAKOVLJA

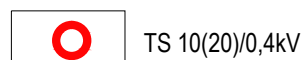


GRANICA OBUHVATA



PLANIRANA OBALA

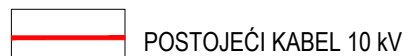
2. PROMETNA, ULIČNA I KOMUNALNA INFRASTRUKTURNA MREŽA 2.2. ENERGETSKI SUSTAV 2.2.1. Elektroenergetika



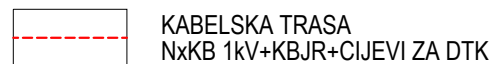
TS 10(20)/0,4kV



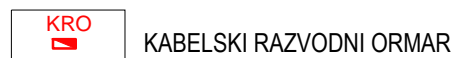
RASVJETNI STUP VISINE 4-6m
SA LED ŽARULJOM 3000K.



POSTOJEĆI KABEL 10 kV




KABELSKA TRASA
NxKB 1kV+KBJR+CIJEVI ZA DTK




KABELSKI RAZVODNI ORMAR

2.2.2. Plin



KABELSKI RAZVODNI MJERNI ORMAR



PLANIRANI LOKALNI PLINOVOD



ORMAR ZA PRIKLJUČAK PLOVILA



PLANIRANI PRIKLJUČAK

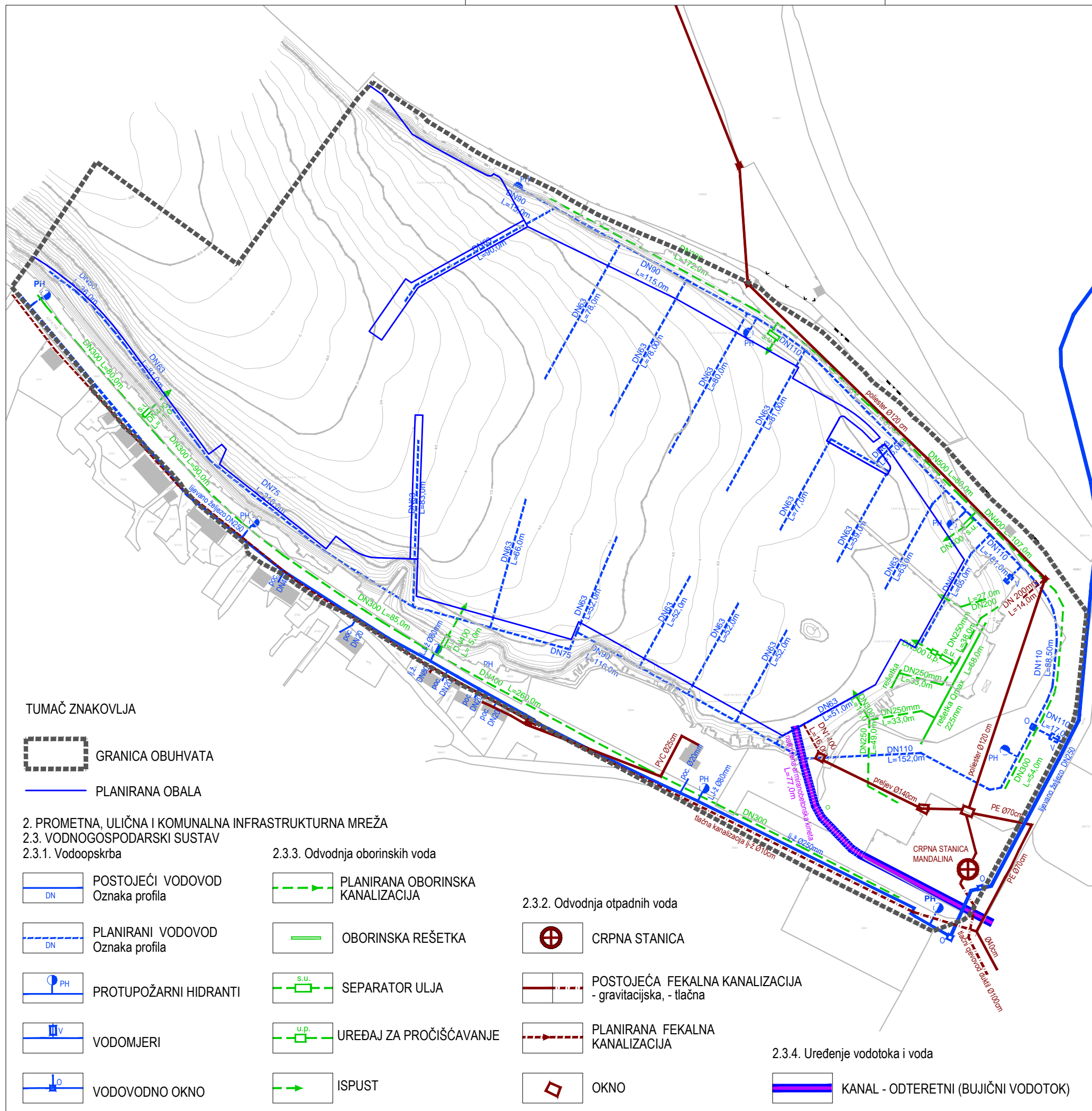
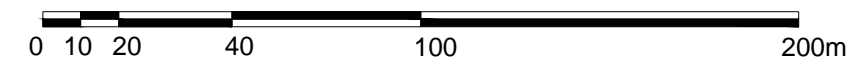
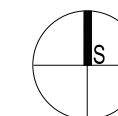
Županija: ŠIBENSKO - KNINSKA ŽUPANIJA	
Grad: GRAD ŠIBENIK	
Naziv prostornog plana: URBANISTIČKI PLAN UREĐENJA UVALE VRNAŽA	
Naziv kartografskog prikaza: PROMETNA, ULIČNA I KOMUNALNA INFRASTRUKTURNA MREŽA - ENERGETSKI SUSTAV	
Broj kartografskog prikaza: 2.2.	Mjerilo kartografskog prikaza: 1 : 2 000
Odluka o izradi plana: Službeni glasnik Grada Šibenika 03/2014, 04/2014	Odluka o donošenju plana: Službeni glasnik Grada Šibenika 05/2015
Objava javne rasprave (datum): Slobodna Dalmacija, od 06.12.2014. www.mgipu.hr, www.sibenik.hr	Javni uvid održan: od: 15.12.2014. do: 15.01.2015.
Pečat tijela odgovornog za provođenje javne rasprave:	Odgovorna osoba za provođenje javne rasprave:
M.P.	Madlena Roša Dulibić, dipl.inž.arh.
Pravna osoba koja je izradila plan:	aktis projekt d.o.o. za projektiranje, građenje i nadzor 10 000 ZAGREB, ISTARSKA 42
Pečat pravne osobe koja je izradila plan:	M.P. Direktor : Jakov Ahel, dipl.inž.arh.
Odgovorni voditelj izrade plana:	M.P. Jakov Ahel, dipl.inž.arh.
Stručni tim u izradi plana: 1. Jakov Ahel, dipl.inž.arh. 2. Marko Bogadi, mag.ing.arch. 3. Marija Delač Ahel, dipl.inž.građ.	4. Branko Mihalić, dipl.inž.arh. 5. Stjepan Smolčić, mag.ing.arch. 6.
Pečat gradskog vijeća:	Predsjednik gradskog vijeća:
M.P.	dr. sc. Ivica Poljičak
Istovjetnost prostornog plana s izvornikom ovjerava:	Pečat nadležnog tijela:



URBANISTIČKI PLAN UREĐENJA UVALE VRNAŽA

2. PROMETNA, ULIČNA I KOMUNALNA INFRASTRUKTURNA MREŽA 2.3. VODNOGOSPODARSKI SUSTAV

M 1:1000



TUMAČ ZNAKOVLJA

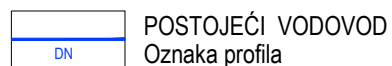


GRANICA OBUHVATA



PLANIRANA OBALA

2. PROMETNA, ULIČNA I KOMUNALNA INFRASTRUKTURNA MREŽA 2.3. VODNOGOSPODARSKI SUSTAV 2.3.1. Vodoopskrba



POSTOJEĆI VODOVOD
Oznaka profila



PLANIRANI VODOVOD
Oznaka profila



PROTUPOŽARNI HIDRANTI



VODOMJERI



VODOVODNO OKNO

2.3.3. Odvodnja oborinskih voda



PLANIRANA OBORINSKA
KANALIZACIJA



OBORINSKA REŠETKA



SEPARATOR ULJA



UREĐAJ ZA PROČIŠĆAVANJE




ISPUST

2.3.2. Odvodnja otpadnih voda



CRPNA STANICA



POSTOJEĆA FEKALNA KANALIZACIJA
- gravitacijska, - tlačna



PLANIRANA FEKALNA
KANALIZACIJA



OKNO

2.3.4. Uređenje vodotoka i voda



KANAL - ODTERETNI (BUJIČNI VODOTOK)

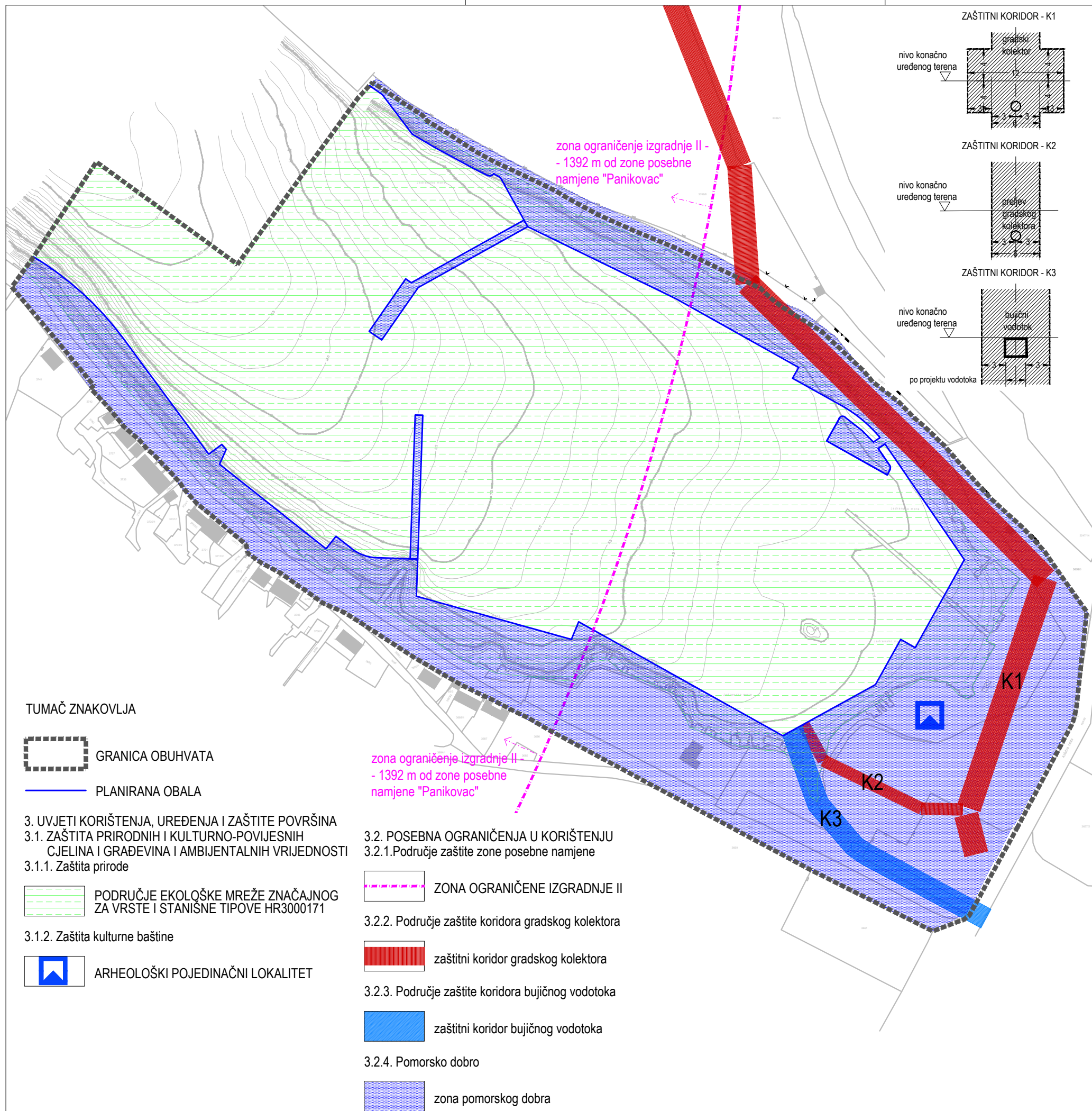
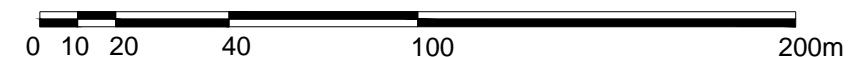
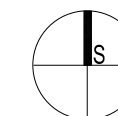
Županija:	ŠIBENSKO - KNINSKA ŽUPANIJA		
Grad:	GRAD ŠIBENIK		
Naziv prostornog plana:	URBANISTIČKI PLAN UREĐENJA UVALE VRNAŽA		
Naziv kartografskog prikaza:	PROMETNA, ULIČNA I KOMUNALNA INFRASTRUKTURNA MREŽA - VODNOGOSPODARSKI SUSTAV		
Broj kartografskog prikaza	2.3.	Mjerilo kartografskog prikaza	1 : 2 000
Odluka o izradi plana:	Službeni glasnik Grada Šibenika 03/2014, 04/2014		Odluka o donošenju plana: Službeni glasnik Grada Šibenika 05/2015
Objava javne rasprave (datum):	Slobodna Dalmacija, od 06.12.2014. www.mgipu.hr, www.sibenik.hr		Javni uvid održan: od: 15.12.2014. do: 15.01.2015.
Pečat tijela odgovornog za provođenje javne rasprave:	Odgovorna osoba za provođenje javne rasprave:		
M.P.	Madlena Roša Dulbić, dipl.inž.arh.		
Pravna osoba koja je izradila plan:	aktis projekt d.o.o. za projektiranje, građenje i nadzor 10 000 ZAGREB, ISTARSKA 42		
Pečat pravne osobe koja je izradila plan:	M.P. Direktor : Jakov Ahel, dipl.inž.arh.		
Odgovorni voditelj izrade plana:	M.P. Jakov Ahel, dipl.inž.arh.		
Stručni tim u izradi plana:	1. Jakov Ahel, dipl.inž.arh. 2. Marko Bogadi, mag.ing.arch. 3. Marija Delač Ahel, dipl.inž.građ. 4. Branko Mihalić, dipl.inž.arh. 5. Stjepan Smolčić, mag.ing.arch. 6.		
Pečat gradskog vijeća:	Predsjednik gradskog vijeća: dr. sc. Ivica Poljičak		
Istovjetnost prostornog plana s izvornikom ovjerava:	Pečat nadležnog tijela:		



URBANISTIČKI PLAN UREĐENJA
UVALE VRNAŽA

3. UVJETI KORIŠTENJA, UREĐENJA I ZAŠTITE POVRŠINA

M 1:1000



TUMAČ ZNAKOVLJA



GRANICA OBUHVATA



PLANIRANA OBALA

3. UVJETI KORIŠTENJA, UREĐENJA I ZAŠTITE POVRŠINA
3.1. ZAŠTITA PRIRODNIH I KULTURNO-POVIJESNIH
CJELINA I GRAĐEVINA I AMBIJENTALNIH VRIJEDNOSTI
3.1.1. Zaštita prirode



PODRUČJE EKOLOŠKE MREŽE ZNAČAJNOG ZA VRSTE I STANIŠNE TIPOVE HR3000171

- 3.1.2. Zaštita kulturne baštine



ARHEOLOŠKI POJEDINAČNI LOKALITET

zona ograničenje izgradnje II -
- 1392 m od zone posebne namjene "Panikovac"

- 3.2. POSEBNA OGRANIČENJA U KORIŠTENJU
3.2.1. Područje zaštite zone posebne namjene



ZONA OGRANIČENE IZGRADNJE II

- 3.2.2. Područje zaštite koridora gradskog kolektora



zaštitni koridor gradskog kolektora

- 3.2.3. Područje zaštite koridora bujičnog vodotoka

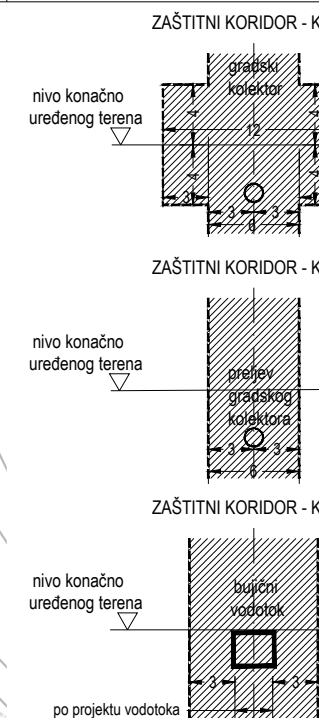


zaštitni koridor bujičnog vodotoka

- 3.2.4. Pomorsko dobro



zona pomorskog dobra



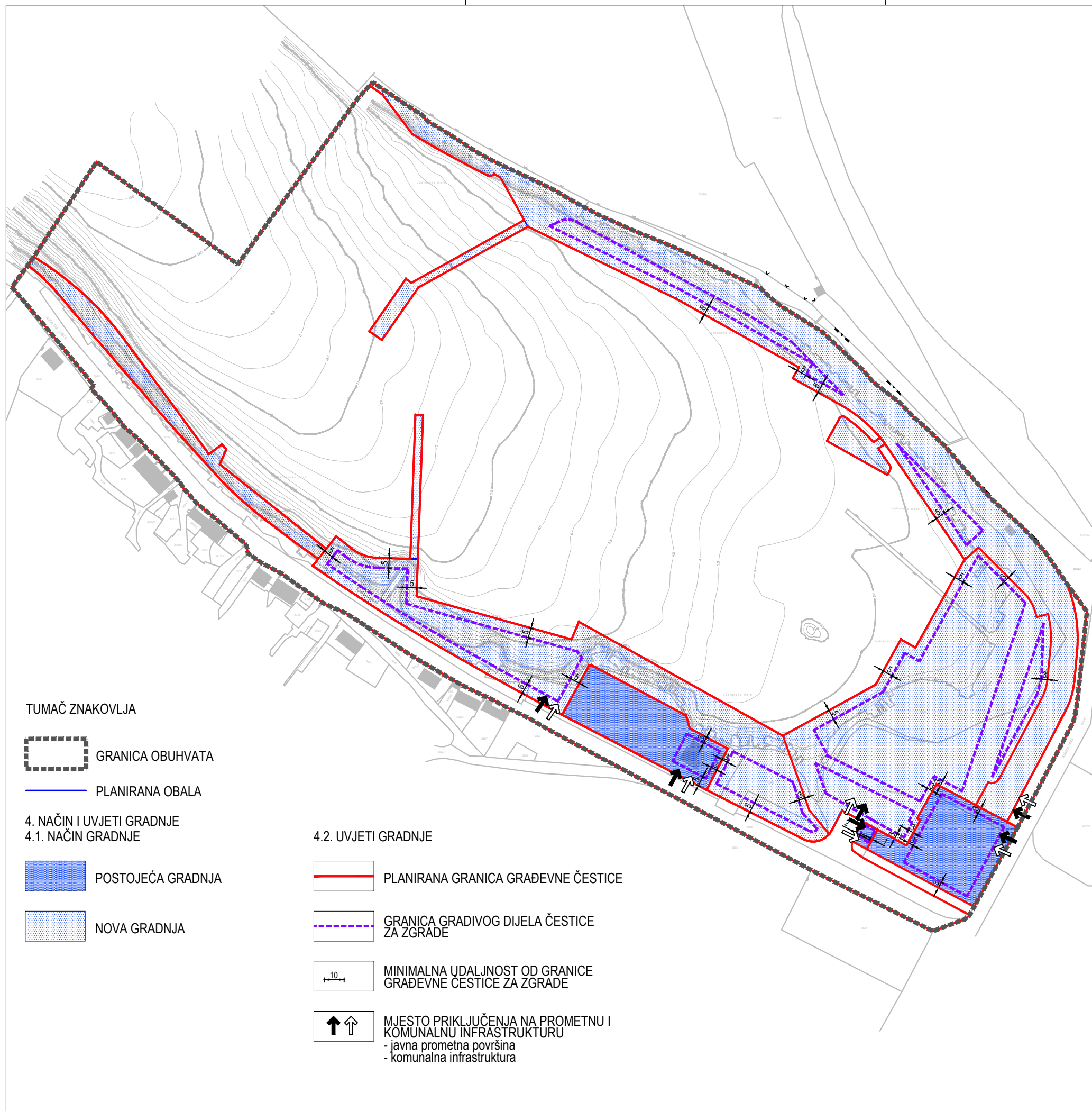
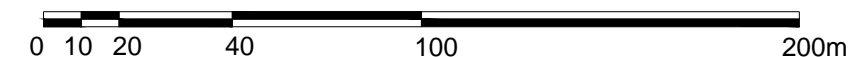
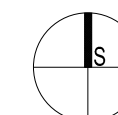
Županija:	ŠIBENSKO - KNINSKA ŽUPANIJA	
Grad:	GRAD ŠIBENIK	
Naziv prostornog plana:	URBANISTIČKI PLAN UREĐENJA UVALE VRNAŽA	
Naziv kartografskog prikaza:	UVJETI KORIŠTENJA, UREĐENJA I ZAŠTITE POVRŠINA	
Broj kartografskog prikaza	3.	Mjerilo kartografskog prikaza 1 : 2 000
Odluka o izradi plana:	Odluka o donošenju plana:	
Službeni glasnik Grada Šibenika 03/2014, 04/2014	Službeni glasnik Grada Šibenika 05/2015	
Objava javne rasprave (datum):	Javni uvid održan:	
Slobodna Dalmacija, od 06.12.2014. www.mgipu.hr, www.sibenik.hr	od: 15.12.2014. do: 15.01.2015.	
Pečat tijela odgovornog za provođenje javne rasprave:	Odgovorna osoba za provođenje javne rasprave:	
M.P. Madlena Roša Dulbić, dipl.inž.arh.	
Pravna osoba koja je izradila plan:	 d.o.o. za projektiranje, građenje i nadzor 10 000 ZAGREB, ISTARSKA 42	
Pečat pravne osobe koja je izradila plan:	M.P. Direktor : Jakov Ahel, dipl.inž.arh.	
Odgovorni voditelj izrade plana:	M.P. Jakov Ahel, dipl.inž.arh.	
Stručni tim u izradi plana:	1. Jakov Ahel, dipl.inž.arh. 2. Marko Bogadi, mag.ing.arch. 3. Marija Delač Ahel, dipl.inž.građ. 4. Branko Mihalić, dipl.inž.arh. 5. Stjepan Smolčić, mag.ing.arch. 6.	
Pečat gradskog vijeća:	Predsjednik gradskog vijeća:	
M.P. dr. sc. Ivica Poljičak	
Istovjetnost prostornog plana s izvornikom ovjerava:	Pečat nadležnog tijela:	
.....	



URBANISTIČKI PLAN UREĐENJA
UVALE VRNAŽA

4. NAČIN I UVJETI GRADNJE

M 1:1000



TUMAČ ZNAKOVLJA

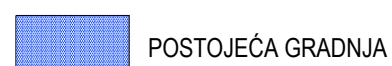


GRANICA OBUHVATA



PLANIRANA OBALA

4. NAČIN I UVJETI GRADNJE
4.1. NAČIN GRADNJE



POSTOJEĆA GRADNJA



NOVA GRADNJA

4.2. UVJETI GRADNJE



PLANIRANA GRANICA GRAĐEVNE ČESTICE



GRANICA GRADIVOG DIJELA ČESTICE
ZA ZGRADE



MINIMALNA UDALJNOST OD GRANICE
GRAĐEVNE ČESTICE ZA ZGRADE



MJESTO PRIKLJUČENJA NA PROMETNU I
KOMUNALNU INFRASTRUKTURU
- javna prometna površina
- komunalna infrastruktura

Županija: ŠIBENSKO - KNINSKA ŽUPANIJA	
Grad: GRAD ŠIBENIK	
Naziv prostornog plana: URBANISTIČKI PLAN UREĐENJA UVALE VRNAŽA	
Naziv kartografskog prikaza: NAČIN I UVJETI GRADNJE	
Broj kartografskog prikaza: 4.	Mjerilo kartografskog prikaza: 1 : 2 000
Odluka o izradi plana: Službeni glasnik Grada Šibenika 03/2014, 04/2014	Odluka o donošenju plana: Službeni glasnik Grada Šibenika 05/2015
Objava javne rasprave (datum): Slobodna Dalmacija, od 06.12.2014. www.mgipu.hr, www.sibenik.hr	Javni uvid održan: od: 15.12.2014. do: 15.01.2015.
Pečat tijela odgovornog za provođenje javne rasprave: M.P.	Odgovorna osoba za provođenje javne rasprave: Madlena Roša Dulibić, dipl.inž.arh.
Pravna osoba koja je izradila plan:	aktis projekt d.o.o. za projektiranje, građenje i nadzor 10 000 ZAGREB, ISTARSKA 42
Pečat pravne osobe koja je izradila plan: M.P.	Direktor : Jakov Ahel, dipl.inž.arh.
Odgovorni voditelj izrade plana: M.P.	Jakov Ahel, dipl.inž.arh.
Stručni tim u izradi plana: 1. Jakov Ahel, dipl.inž.arh. 2. Marko Bogadi, mag.ing.arch. 3. Marija Delač Ahel, dipl.inž.građ. 4. Branko Mihalić, dipl.inž.arh. 5. Stjepan Smolčić, mag.ing.arch. 6.	
Pečat gradskog vijeća: M.P.	Predsjednik gradskog vijeća: dr. sc. Ivica Poljičak
Istovjetnost prostornog plana s izvornikom ovjerava:	Pečat nadležnog tijela: